



**EDITAL Nº 293/2022**  
**Mandato 2021/2025**

**Audiência Pública**

**Criação de Estacionamentos de Duração Limitada nas Zonas Santa Cruz, Caniço de Baixo e Eiras-Figueirinhas**

Considerando que compete às Câmaras Municipais a aprovação da localização de parques ou zonas de estacionamento, sendo as condições de utilização e taxas devidas pelo estacionamento aprovadas por regulamento municipal, nos termos do Decreto-Lei n.º 81/2006, de 20 de abril.

Considerando que de acordo com o n.º 2 do artigo 70.º do Código da Estrada, os parques e zonas de estacionamento podem ser afetos a veículos de certas categorias, podendo a sua utilização ser limitada no tempo ou sujeita ao pagamento de uma taxa, nos termos fixados em regulamento;

Considerando a necessidade de o Município dispor, no tocante ao estacionamento, de um ordenamento regulamentar, flexível e adaptado às necessidades dos Municípios de Santa Cruz e demais utilizadores, com adoção de medidas inovadoras, funcionais e que facilitem o acesso para os serviços municipais, Municípios de Santa Cruz, serviços, comércio e demais utilizadores, contribuindo, dessa forma, para a disciplina e melhoria da circulação rodoviária.

São criados novos lugares de estacionamentos de duração limitada e utilização onerosa nas zonas abaixo indicadas e planta de localização em anexo:

**Zona Santa Cruz:**

- Parque de Estacionamento à Avenida 25 junho: 30 lugares de estacionamentos.
- Avenida 2 de Agosto de 1996: 26 lugares de estacionamentos

**Zona B Caniço de Baixo:**

- Estrada Avelino Pinto: 54 lugares de estacionamento;
- Rua Baden Powell: 33 lugares de estacionamento;
- Rua Dom Francisco Santana: 94 lugares de estacionamento;
- Rua Bartolomeu Perestrelo: 17 lugares de estacionamento;
- Rua da Praia dos Reis Magos: 66 lugares de estacionamento;
- Travessa Cais da Oliveira: 27 lugares de estacionamento;
- Travessa Vista Praia: 13 lugares estacionamentos.

**Zona D Eiras-Figueirinhas:**

- Estrada das Eiras: 18 lugares de estacionamentos, 1 estacionamento reservado a operações de carga e descarga de utilização gratuita e 1 estacionamento reservado para deficientes.

Os períodos e respetivas taxas de estacionamento de duração limitada são as fixadas no artigo 11º do Regulamento 301/2021 de 26 de março, Regulamento Municipal de Zonas de Estacionamento de Duração Limitada e Utilização Onerosa.

Em razão de fatores sazonais relacionados com a evolução do trânsito nas imediações da promenade do Caniço e Praia dos Reis Magos, é definido uma bolsa ao estacionamento sazonal de duração limitada e utilização onerosa, entre os meses de maio e outubro, das 8H00 às 20H00, todos os dias da semana.

O estacionamento será gratuito entre novembro e abril.

Assim, nos termos do disposto, do n.º 4 do artigo 5.º, do Regime Jurídico das Autarquias Locais, aprovado pela Lei n.º 75/2013, de 12 de setembro, do Regulamento Municipal de Zonas de estacionamento de Duração Limitada e Utilização Onerosa do Município de Santa Cruz nº 301/2021 de 26 de março de 2021, Dúlio Gil Alves Freitas, Vereador da Câmara Municipal de Santa Cruz, torna público que os lugares de estacionamento de duração limitada poderão ser alargados mediante deliberação fundamentada da Câmara Municipal de Santa Cruz, precedida de um período de audição pública não inferior a 15 dias úteis.

Para constar e devidos efeitos mandei passar o presente edital que ficará afixado nos lugares públicos do costume.

Paços do Concelho de Santa Cruz, 04 de outubro de 2022

O Vereador, <sup>(1)</sup>

**Dúlio Gil Alves Freitas**

DF/af

<sup>(1)</sup> Vereador, no uso da nomeação que lhe advém do Despacho Nº 77/2021 (Nomeação de Vereadores em Regime de Tempo Inteiro), de 19 de outubro de 2021, publicitado pelo Edital nº 316/2021, cuja publicação teve lugar no Diário da República, 2.ª série – N.º 215 – 05 de novembro de 2021, com os seguintes Pelouros: Urbanismo e Ordenamento do Território; Regeneração Urbana; Obras Públicas Municipais; Rede Viária e Trânsito; Transportes Públicos e Infraestruturas; Toponímia; Informação, Geografia e Cadastro; Fiscalização Municipal na área do Urbanismo e das Obras Públicas, no uso da competência que lhe advém do Despacho n.º 79/2021 (Delegação e Subdelegação de Competências), de 19 de outubro de 2021, publicitado pelo Edital n.º 318/2021, cuja publicação teve lugar no Diário da República, 2.ª série – N.º 209 – 27 de outubro de 2021 e no Diário de Notícias de 26 de outubro de 2021, páginas 30 a 32.






**Legenda:**

Zonas

- SANTA CRUZ
- Estacionamentos pagos (30 lugares)



 SANTA CRUZ	ASSUNTO Planta de Localização de zona de estacionamento pago - Zona Santa Cruz			REQUERENTE Divisão de Obras Públicas	FOLHA N.º <b>1</b>
	BASE GEOGRÁFICA Ortotomapa			LOCAL Freguesia de Santa Cruz	
	ESCALA 1:1 000	DATA 03/10/2022			




**Legenda:**

Zonas

- SANTA CRUZ
- Estacionamentos pagos (26 lugares)

 SANTA CRUZ	ASSUNTO Planta de Localização de zona de estacionamento pago - Zona Santa Cruz		REQUERENTE Divisão de Obras Públicas		FOLHA N.º <b>2</b>
	BASE GEOGRÁFICA Ortofoto/mapeamento		LOCAL Freguesia de Santa Cruz		
ESCALA 1:1 000		DATA 03/10/2022		TÉCNICO RESPONSÁVEL 	
				RUBRICA	



 <b>SANTA CRUZ</b>	<b>ASSUNTO</b> Planta de Localização de zona de estacionamento pago - Zona B - Caniço de Baixo		<b>REQUERENTE</b> Divisão de Obras Públicas		<b>FOI HA N.º</b>  <b>3</b>
	<b>BASE GEOGRÁFICA</b> Ortofotomapa		<b>ESCALA</b> 1:2 750	<b>DATA</b> 03/10/2022	
<b>TECNICO RESPONSÁVEL</b>			<b>RIIBRICA</b>		

Informação Geográfica cedida pela Direcção Regional do Ordenamento do Território e Ambiente.  
 É proibida a reprodução / utilização desta imagem para fins de lucro ou venda. Usa exclusiva para serviços internos do Município de Santa Cruz.  
 \* Esta informação resultou da georreferenciação de uma imagem T.M. logo poderá conter alguma discrepância.



**Legenda:**

**Zonas**

- CANIÇO - D
- Estrada das Eiras (18 lugares)
- Carga e Descarga (1 lugar)
- Estacionamento para deficiente (1 lugar)



	ASSUNTO Planta de Localização de zona de estacionamento pago - Zona D - Eiras/Figueirinhas		REQUERENTE Divisão de Obras Públicas		FOLHA N.º  <b>4</b>
			LOCAL Freguesia do Caniço		
BASE GEORÁFICA Ortofotomapa	ESCALA 1:1 500	DATA 03/10/2022	TÉCNICO RESPONSÁVEL		RUBRICA

Fonte: Informação Geográfica do Município de Santa Cruz e [irig-geopolit.madeira.gov.pt/IRIGWMS\\_Of\\_Ortofotomapas2013](http://irig-geopolit.madeira.gov.pt/IRIGWMS_Of_Ortofotomapas2013)